


УТВЕРЖДАЮ
Заведующий МДОУ «Детский
сад № 41 р.п. Петровское»


Л.В. Постникова



СОГЛАСОВАНО
Начальник ОГИБДД
ОМВД России
по Ростовскому району
майор полиции


А.В. Чугунов



СОГЛАСОВАНО
Начальник Управления
образования администрации РМР
Л.В.Груданова



ПАСПОРТ

дорожной безопасности
(типовой)

муниципального дошкольного образовательного учреждения
«Детский сад № 41 р.п. Петровское»
Ростовского района Ярославской области
(наименование образовательного учреждения)

2018 год

Общие сведения

Муниципальное дошкольное образовательное учреждение «Детский сад № 41
р.п. Петровское» Ростовского района Ярославской области

(наименование ОУ)

Тип ОУ дошкольное образовательное учреждение

Юридический адрес ОУ: 152130 Ярославская область Ростовский район р.п.
Петровское улица Ростовская дом 18

Фактический адрес ОУ: 152130 Ярославская область Ростовский район р.п.
Петровское улица Ростовская дом 18

Руководители ОУ:

Заведующая Постникова Любовь Валерьевна 8 910 976 14 77
(фамилия, имя, отчество) (телефон)

Старший воспитатель Керимова Валентина Анатольевна 8 960 544 19 63
(фамилия, имя, отчество) (телефон)

Заместитель заведующей
по хозяйственной работе Дворецкая Ирина Васильевна 8 915 993 69 09
(фамилия, имя, отчество) (телефон)

Ответственные сотрудники
муниципального органа
управления образованием

ведущий специалист Коннова Валентина Анатольевна
(должность) (фамилия, имя,
отчество)

(фамилия, имя, отчество)

8 48536 79062
(телефон)

Ответственные от
отдела ГИБДД ОМВД России
по Ростовскому району Инспектор по пропаганде Махов Александр Сергеевич
(должность) (фамилия, имя, отчество)

8 48536 79029
(телефон)

Ответственные педагоги
за мероприятия по профилактике
детского травматизма инструктор по физкультуре Гусева Елена Георгиевна
(должность) (фамилия, имя, отчество)
8 910 8186817
(телефон)

Количество обучающихся (воспитанников) 167

Наличие уголка по БДД коридор 1 этажа, коридор 2 этажа
(если имеется, указать место расположения)

Наличие класса по БДД нет
(если имеется, указать место расположения)

Наличие автогородка (площадки) по БДД нет

Время занятий в МДОУ:

9:00 – 10:30

дополнительное образование: 15:30 – 16:00

Телефоны оперативных служб:

МЧС 4 – 01 – 01

Полиция 4 – 20 – 84

Скорая помощь 4 – 01 – 41

Содержание

I. План-схемы образовательного учреждения:

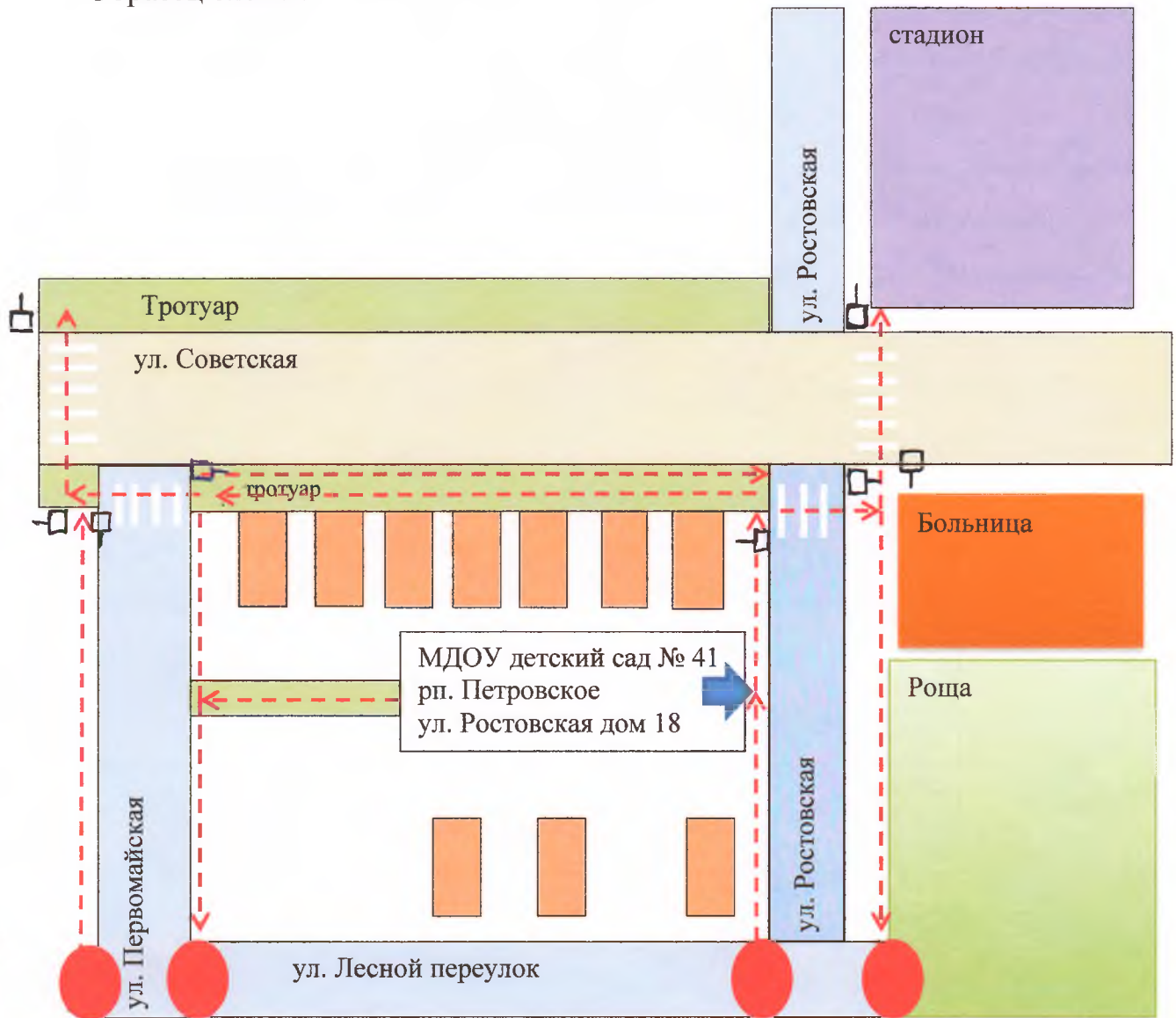
- 1) район расположения ОУ, пути движения транспортных средств и обучающихся (воспитанников);
- 2) организация дорожного движения в непосредственной близости от ОУ с размещением соответствующих технических средств, маршруты движения обучающихся (воспитанников);
- 3) маршруты движения организованных групп обучающихся (воспитанников) от ОУ к стадиону, роще;
- 4) пути движения транспортных средств к местам разгрузки/погрузки и рекомендуемых безопасных путей передвижения обучающихся (воспитанников) по территории образовательного учреждения.




III. Приложения.


I. План-схемы ОУ.


План-схема района расположения МДОУ, пути движения воспитанников

Образец схемы.



-  жилая застройка
-  проезжая часть
-  тротуар

 движение воспитанников вне тротуара осуществляется по обочине навстречу движения транспортного средства

 ворота

 опасный участок

 5.19.1 – 5.19.2

Рекомендации к составлению план-схемы района расположения ОУ

1. Район расположения образовательного учреждения определяется группой жилых домов, зданий и улично-дорожной сетью с учетом остановок общественного транспорта, центром которого является непосредственно образовательное учреждение.

2. Территория, указанная в схеме, включает в себя:

- образовательное учреждение;
- стадион вне территории ОУ, на котором могут проводиться занятия по физической культуре;
- роща, в котором преподавателями проводятся занятия на открытом воздухе;

- жилые дома;

- автомобильные дороги и тротуары;

3. На схеме обозначено:

- расположение жилых домов, зданий и сооружений;

- сеть автомобильных дорог;

- пути движения транспортных средств;

- пути движения воспитанников в/из образовательного учреждения;

- уличные (надземные – регулируемые/нерегулируемые) и внеуличные (надземные и подземные) пешеходные переходы;

- названия улиц и нумерация домов.

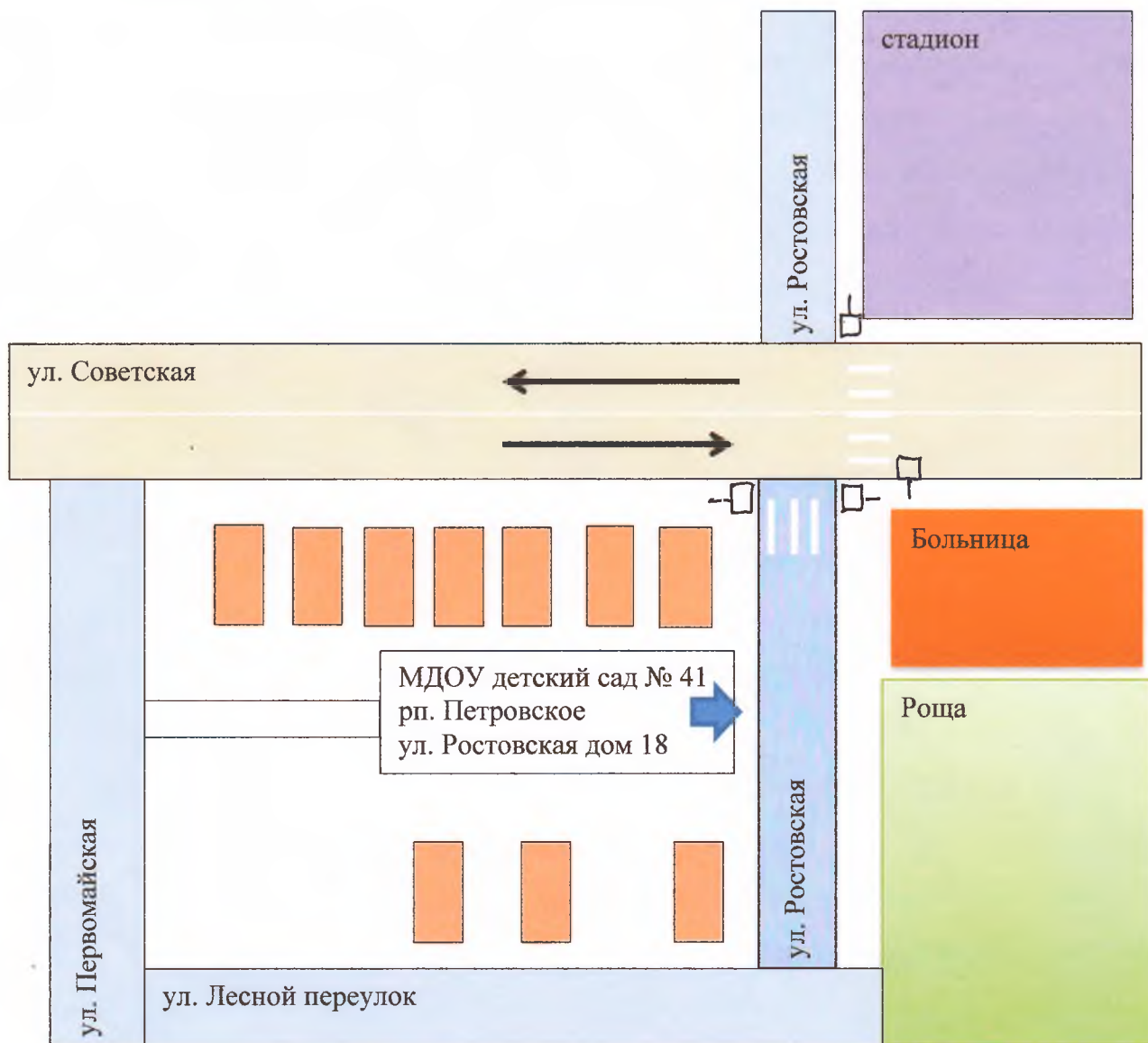
Схема необходима для общего представления о районе расположения ОУ. Для изучения безопасности движения обучающихся (воспитанников) на схеме обозначены наиболее частые пути движения обучающихся (воспитанников) от дома (от отдаленных остановок маршрутных транспортных средств) к ОУ и обратно.

При исследовании маршрутов движения обучающихся (воспитанников) необходимо уделить особое внимание опасным зонам, где часто обучающиеся пересекают проезжую часть не по пешеходному переходу.

II.

Схема организации дорожного движения в непосредственной близости от образовательного учреждения с размещением технических средств

Образец схемы.



жилая застройка



проезжая часть



движение транспорта



5.19.1 – 5.19.2

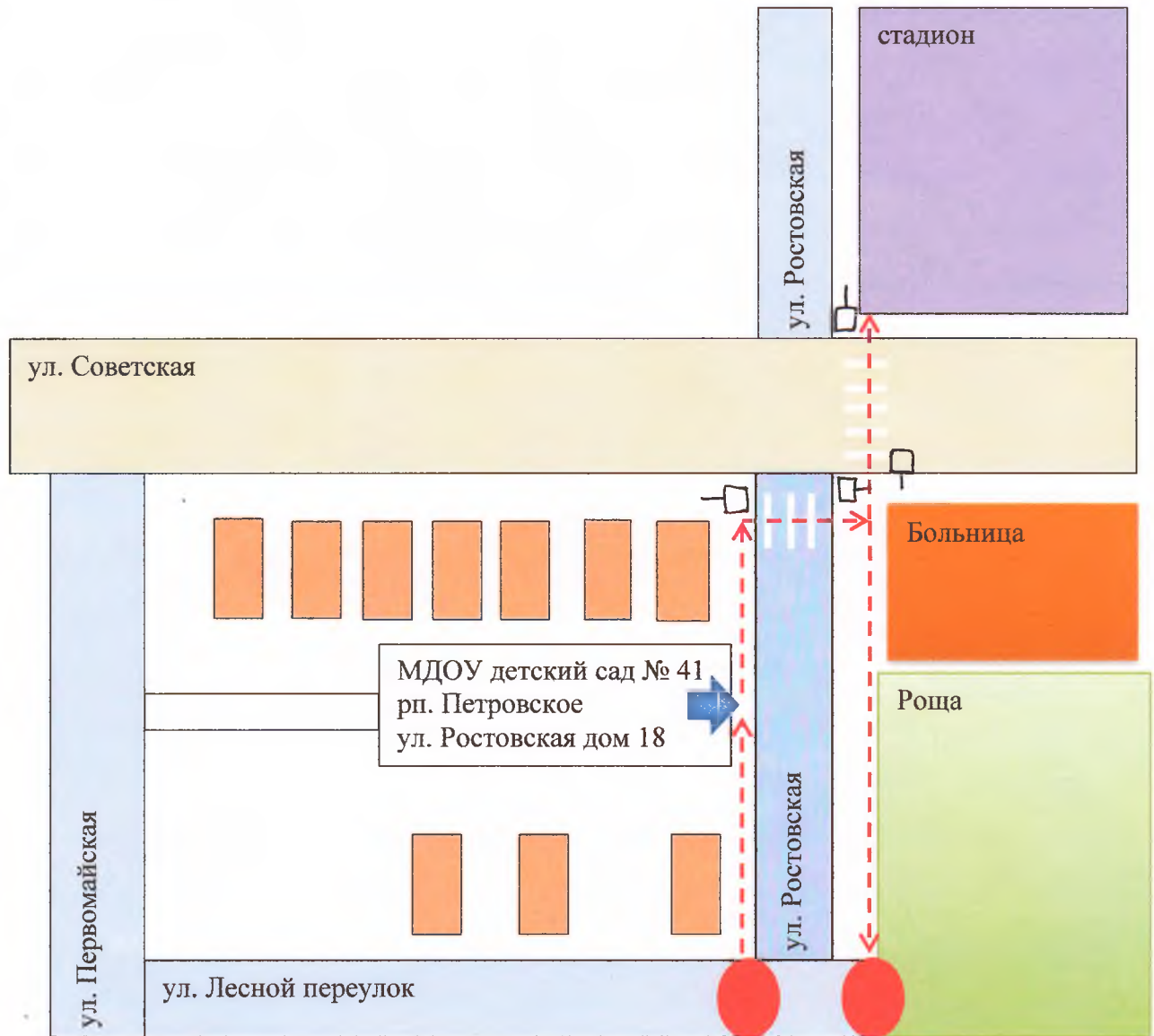
Рекомендации к составлению схемы организации дорожного движения в непосредственной близости от образовательного учреждения

1. Схема организации дорожного движения ограничена автомобильными дорогами, находящимися в непосредственной близости от образовательного учреждения;
2. На схеме обозначено:
 - здание ОУ с указанием территории, принадлежащей непосредственно ОУ;
 - автомобильные дороги и тротуары;
 - уличные (наземные – регулируемые/нерегулируемые) и внеуличные (надземные и подземные) пешеходные переходы на подходах к ОУ;
 - дислокация существующих дорожных знаков и дорожной разметки;
 - другие технические средства организации дорожного движения;
 - направление движения транспортных средств по проезжей части;
 - направление безопасного маршрута движения обучающихся (воспитанников).
3. На схеме указано расположение остановок маршрутных транспортных средств и безопасные маршруты движения обучающихся (воспитанников) от остановочного пункта к ОУ и обратно.
4. При наличии стоянки (парковочных мест) около ОУ, указывается место расположение и безопасные маршруты движения обучающихся (воспитанников) от парковочных мест к ОУ и обратно.

III.

Маршруты движения организованных групп воспитанников от МДОУ к стадиону, роще

Образец схемы.



-  жилая застройка
-  проезжая часть
-  движение воспитанников
-  5.19.1 – 5.19.2
-  опасный участок

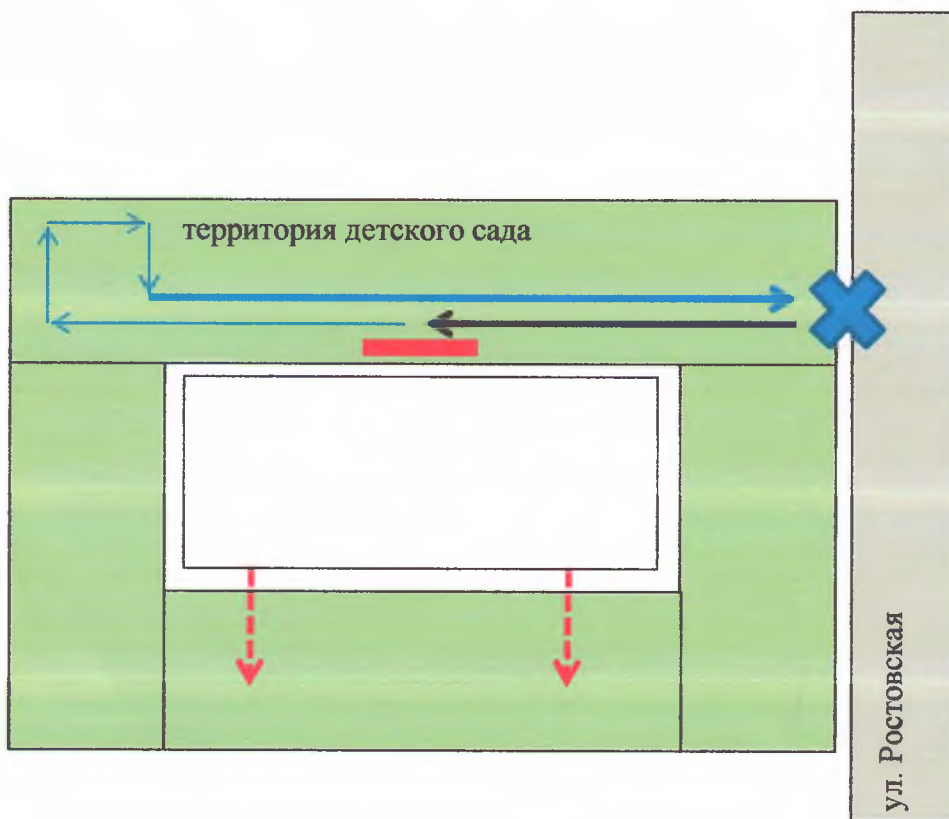
**Рекомендации к составлению схемы маршрутов движения
организованных групп обучающихся (воспитанников) от ОУ
к стадиону, роще**

На схеме района расположения ОУ указываются безопасные маршруты движения обучающихся (воспитанников) от ОУ к стадиону, роще и обратно.

Данные схемы должны использоваться педагогическим составом при организации движения групп обучающихся (воспитанников) к местам проведения занятий вне территории ОУ.

Пути движения транспортных средств к местам разгрузки/погрузки и рекомендуемые пути передвижения воспитанников по территории образовательного учреждения

Образец схемы.



движение для разворота



пути передвижения воспитанников



путь выезда транспорта



путь заезда транспорта



место разгрузки/ погрузки



ворота

Рекомендации к составлению схемы пути движения транспортных средств к местам разгрузки/погрузки

На схеме указывается примерная траектория движения транспортного средства на территории ОУ, в том числе место погрузки/разгрузки, а также безопасный маршрут движения воспитанников во время погрузочно-разгрузочных работ.

В целях обеспечения безопасного движения обучающихся (воспитанников) по территории ОУ необходимо исключить пересечение пути движения детей и пути движения транспортных средств.